



Tourismus auf der Zollernalb

Jasmin Erath



Seit 2005 Tourismusbeauftragte
bei der WFG/Zollernalb-Touristinfo

Aufgabengebiete:

- ✓ Wander- & Radwegekonzeption
- ✓ Marketing
- ✓ Öffentlichkeitsarbeit
- ✓ Internetseite

Team

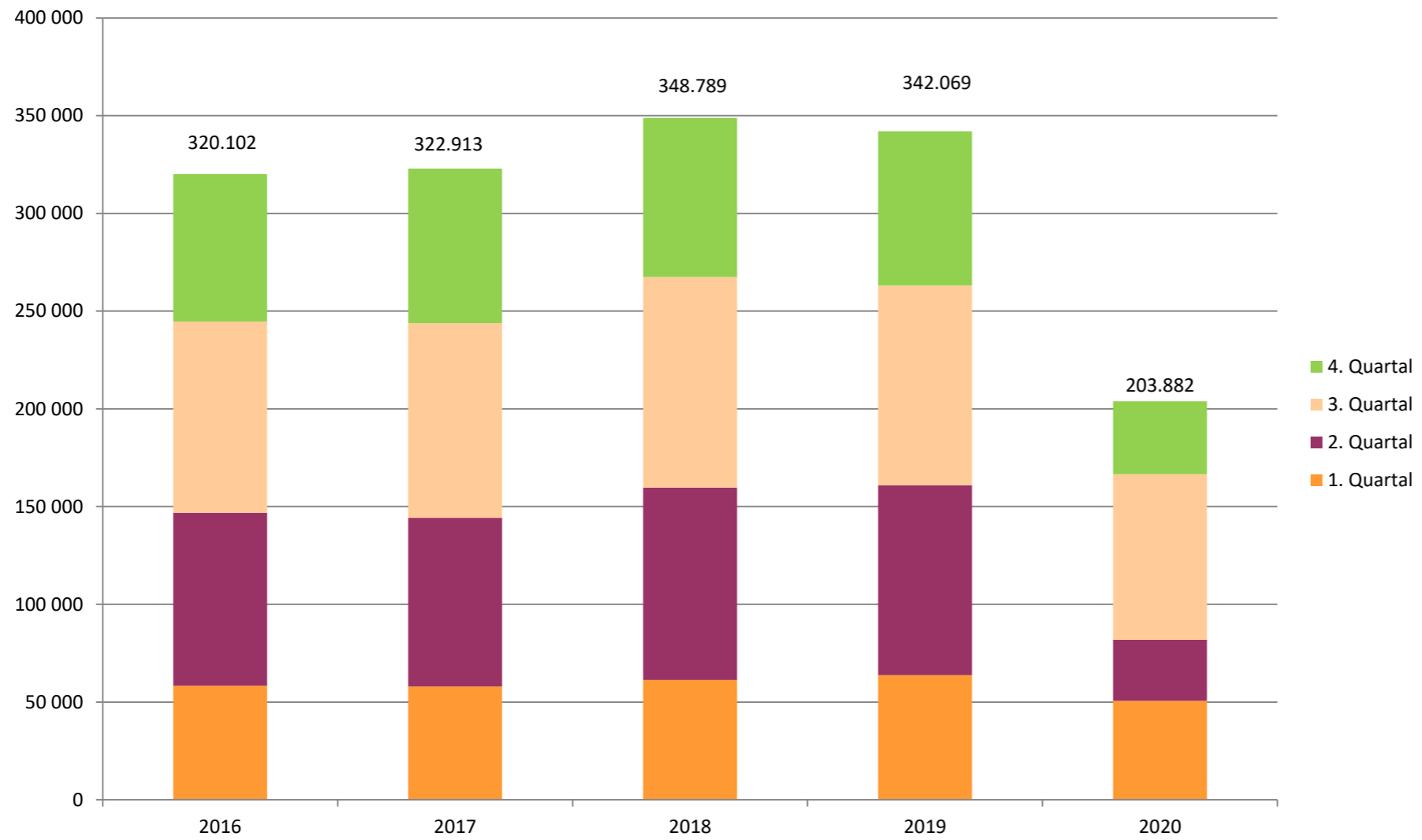


Zahlen und Fakten Zollernalb

- > 25 Städte und Gemeinden
- > Einwohner: 188.935 (Stand 12/2019)
- > Wahrzeichen: Burg Hohenzollern & Albtrauf mit Bergen über 1.000 m
- > Übernachtungen: 203.882 (2020, ab zehn Betten)
342.069 (2019, ab zehn Betten)
- > Aufenthaltsdauer: Ø 2,3 Tage (2019)



Übernachtungen



Quelle: Statistisches Landesamt Baden-Württemberg 2020
 Erhebung: 10 Betten und mehr

Privatunterkünfte

- > Ferienwohnungen/Ferienhäuser wichtiger Teil des Beherbergungsangebotes
- > Über Umfang „Grauer Beherbergungsmarkt“ gibt es bislang keine aussagekräftigen Übernachtungs- und Ankunftsanzahlen
- > Entwicklung zeigt, dass Nachfrage an Privatobjekten stark gestiegen ist und Betreiber mit Auslastung sehr zufrieden sind



Appartement Allerliebst, Albstadt

Privatunterkünfte

> Aufenthaltsdauer Privatunterkünfte

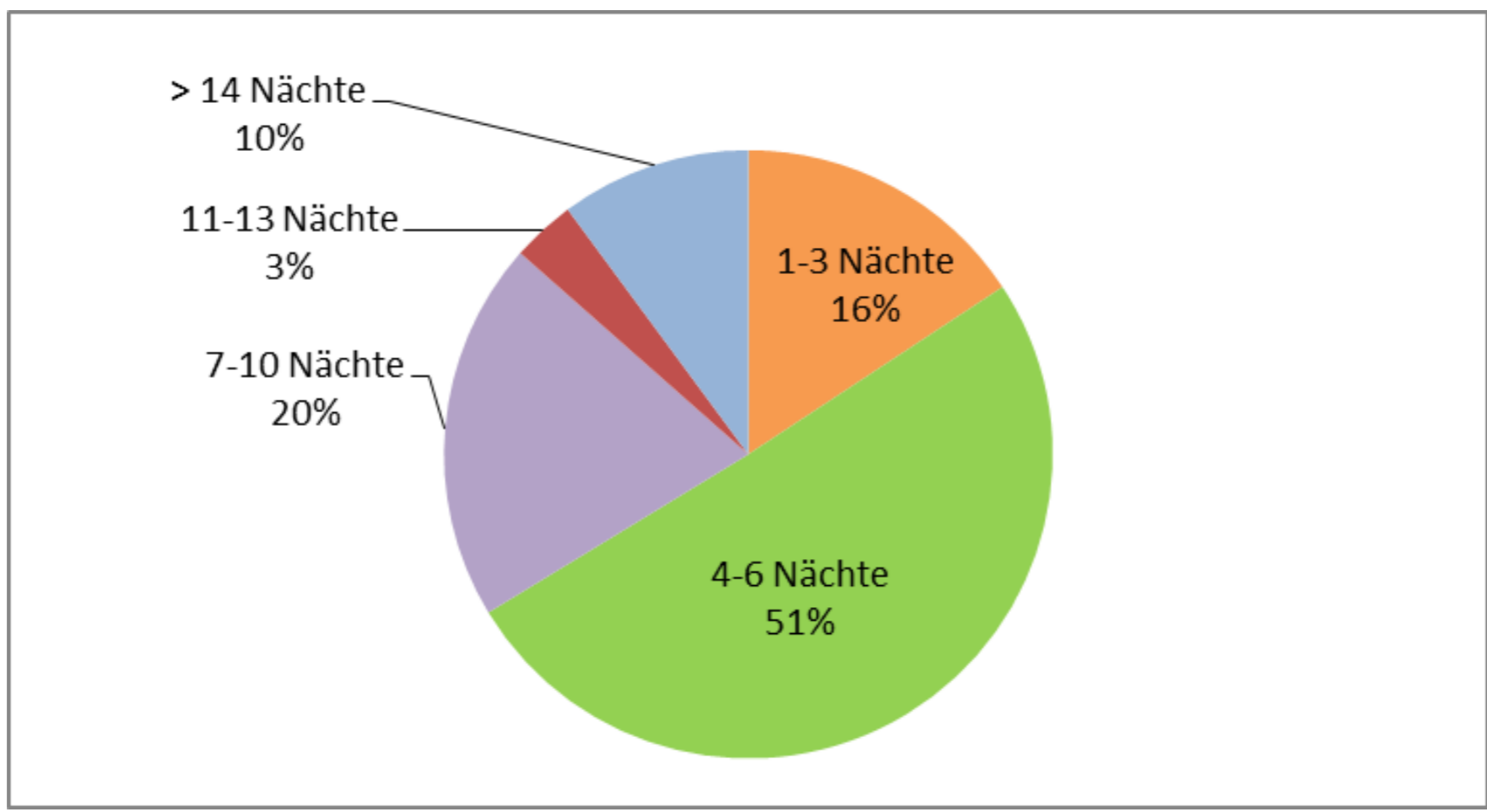


Abb.: Aufenthaltsdauer Privatunterkünfte 2020 (Quelle: WFG)

Privatunterkünfte

> Reise-Schwerpunkt

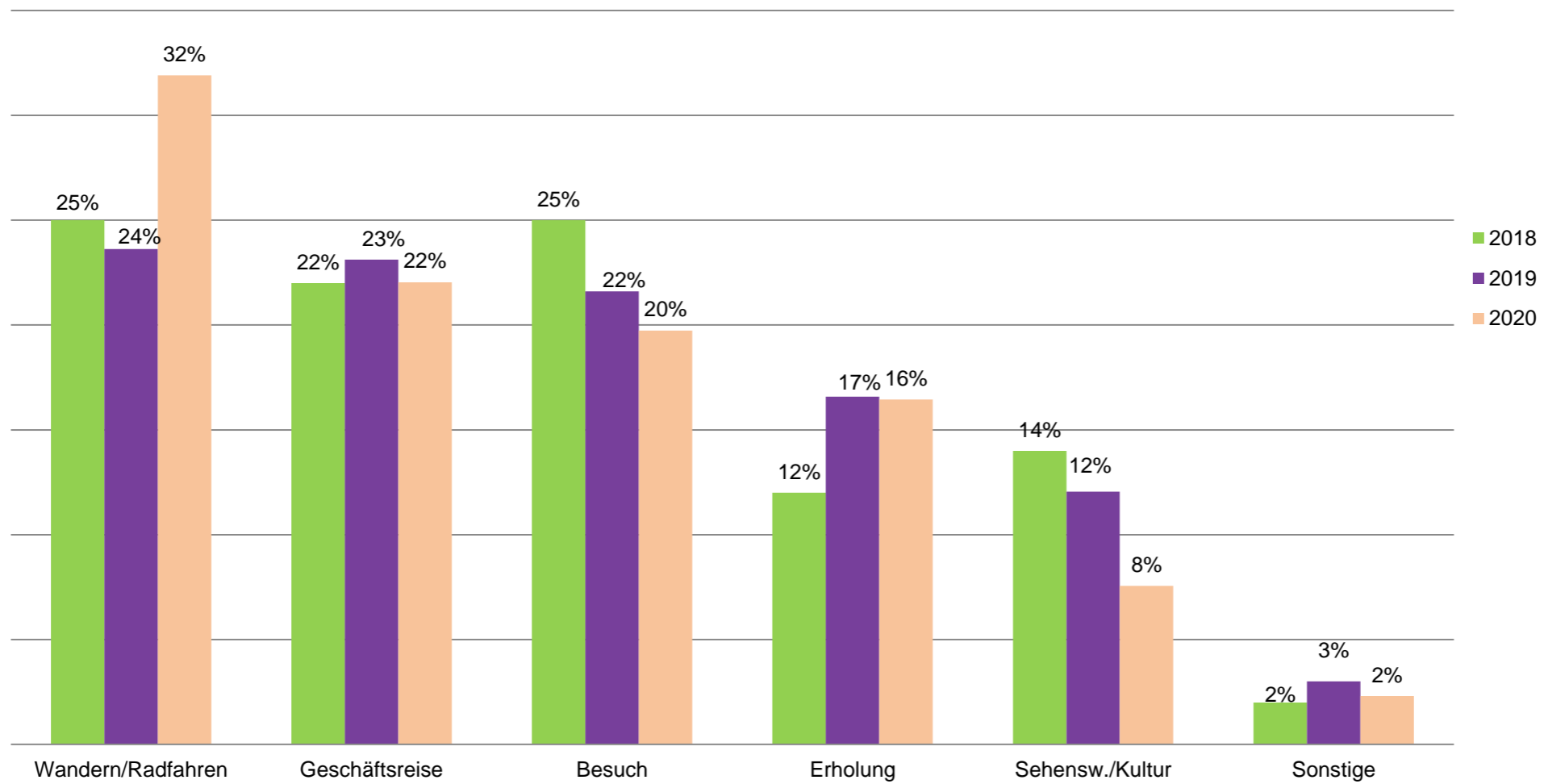
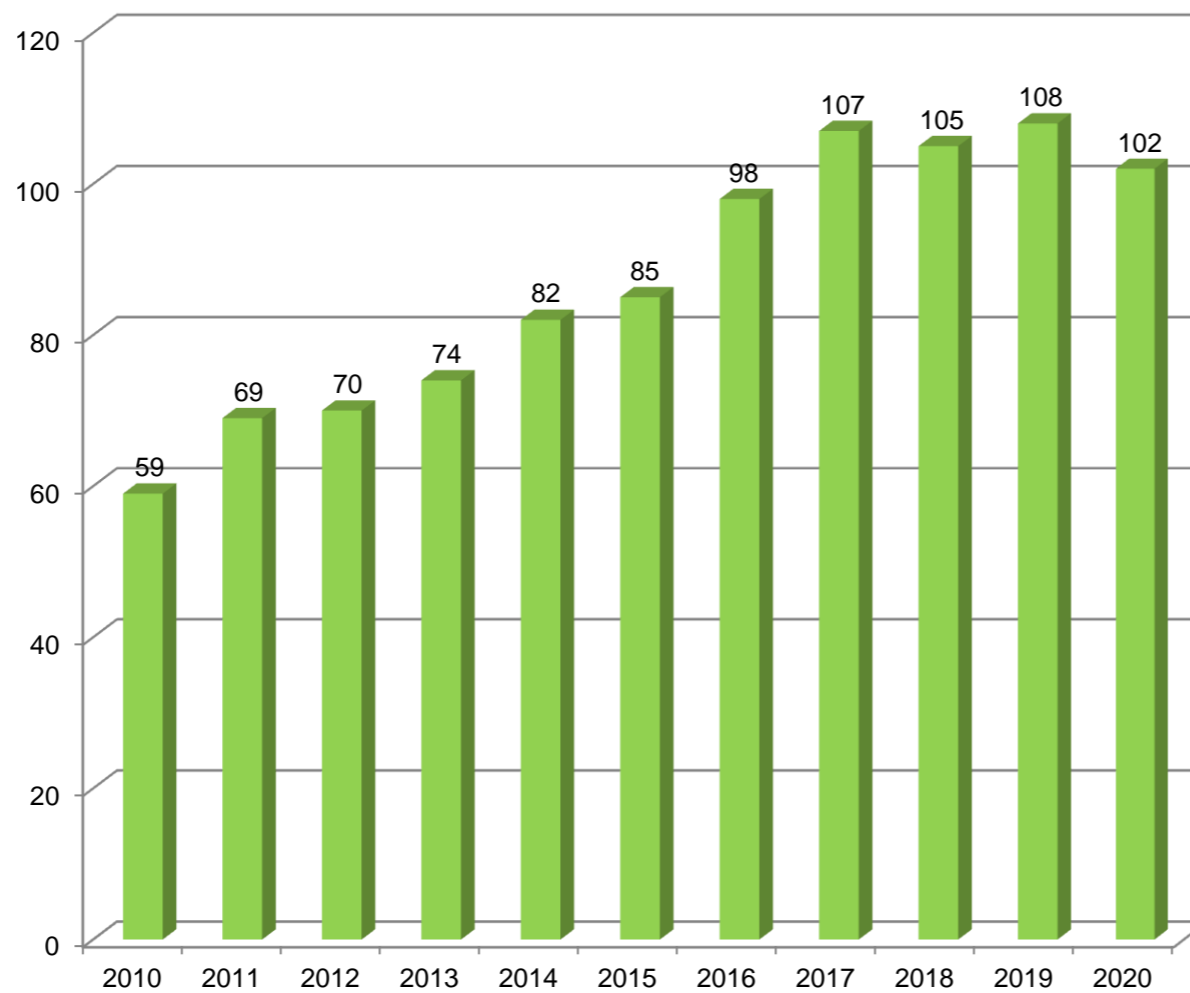


Abb.: Aufenthaltsdauer Privatunterkünfte 2020 (Quelle: WFG)

Privatunterkünfte

> DTV-Klassifizierungen



➔ Rund 50% aller
Privatunterkünfte sind
klassifiziert

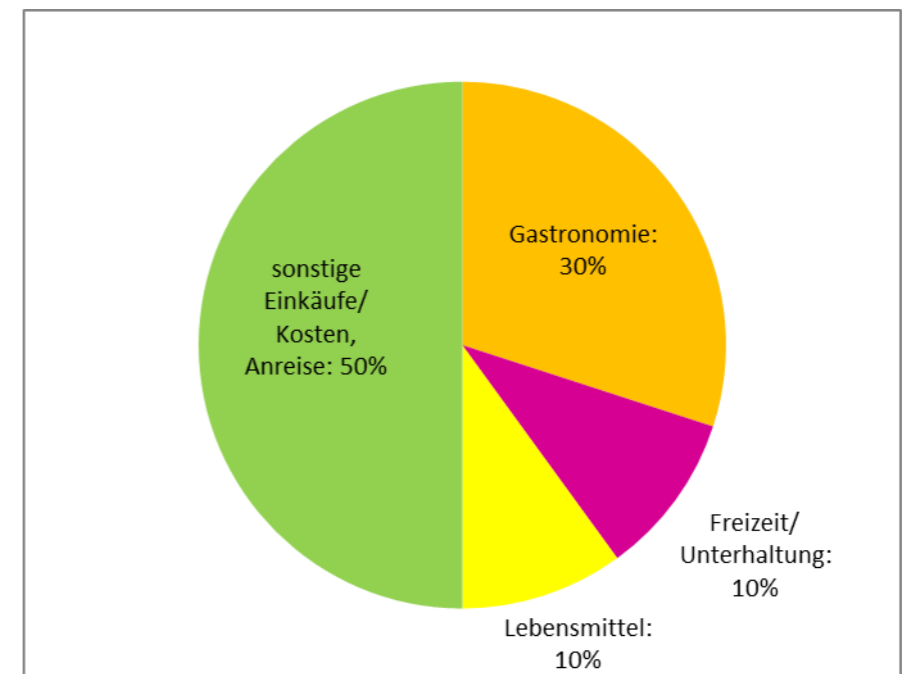
Abb.: Klassifizierte Privatunterkünfte 2010 – 2020 (Quelle: WFG)

Tagesgäste

- > dwif-Studie „Tagesreisen der Deutschen“ von 2013*
- > Pro Übernachtung 15,7 Tagesreisen auf der Schwäbischen Alb
- > Hochrechnung auf der Zollernalb

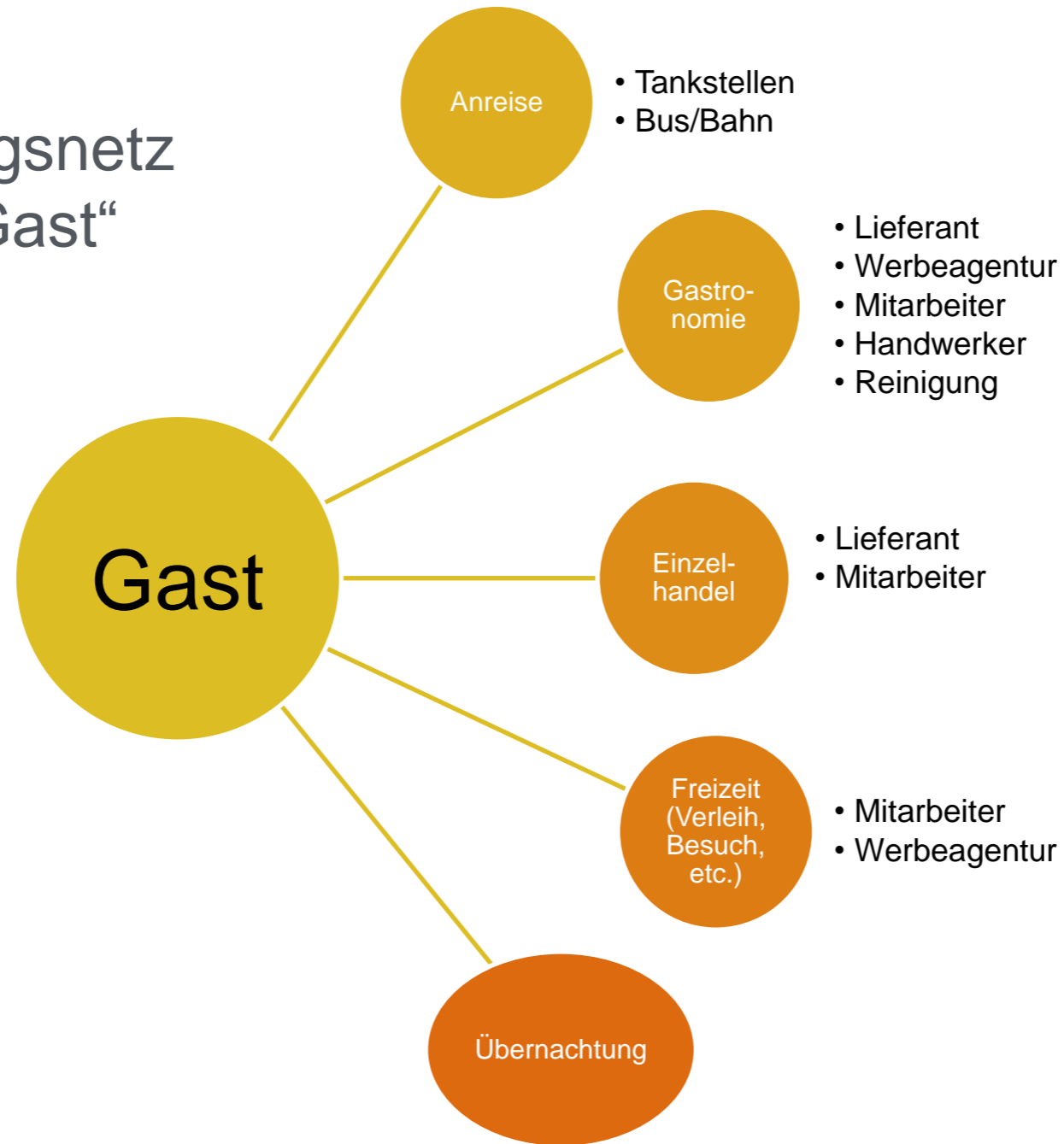
2018:	5.475.987
2019:	5.370.483
2020:	3.200.947

* Deutsches Wirtschaftswissenschaftliches Institut für Fremdenverkehr (dwif)



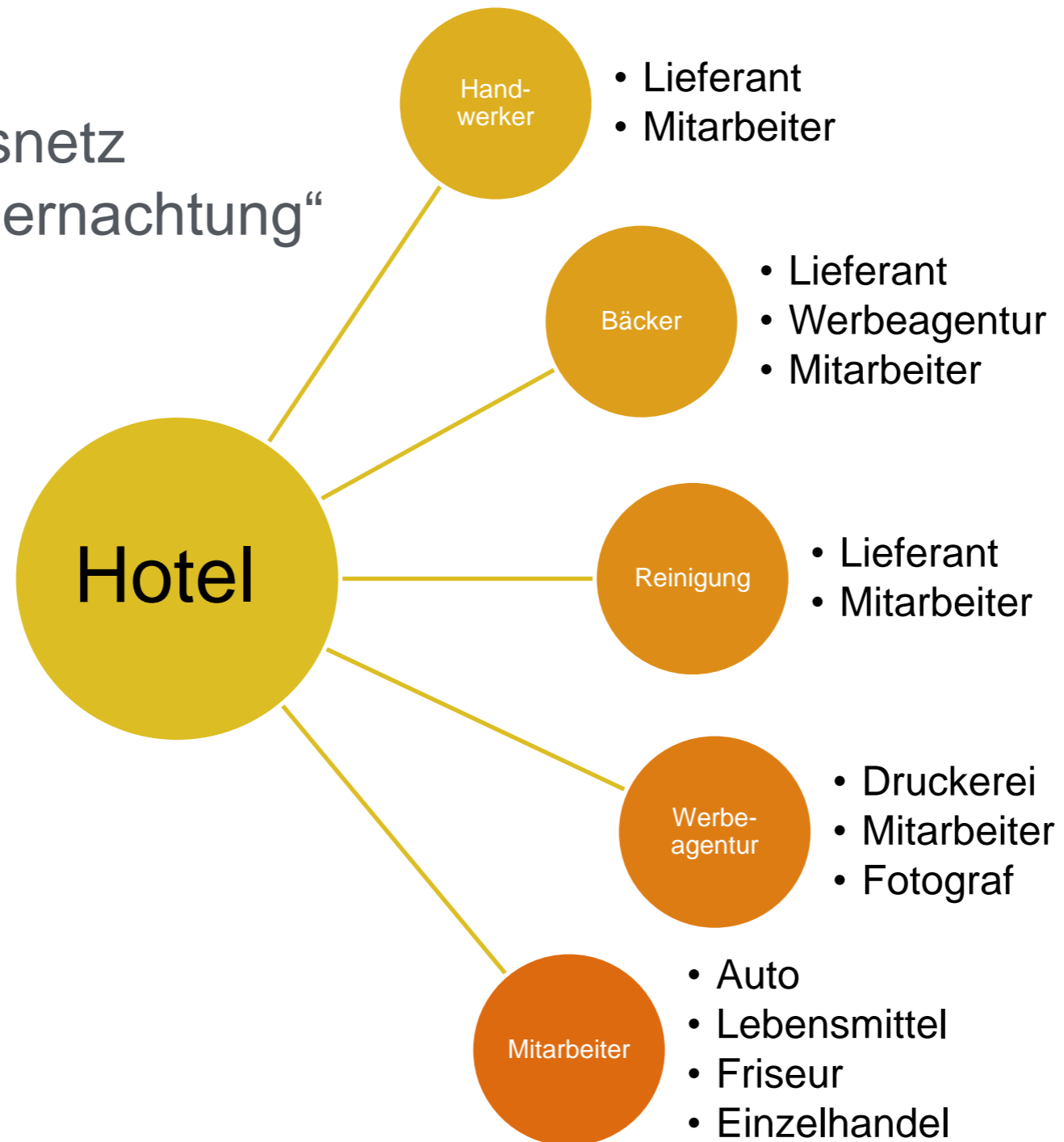
Wertschöpfung

- Wertschöpfungsnetz am Beispiel „Gast“

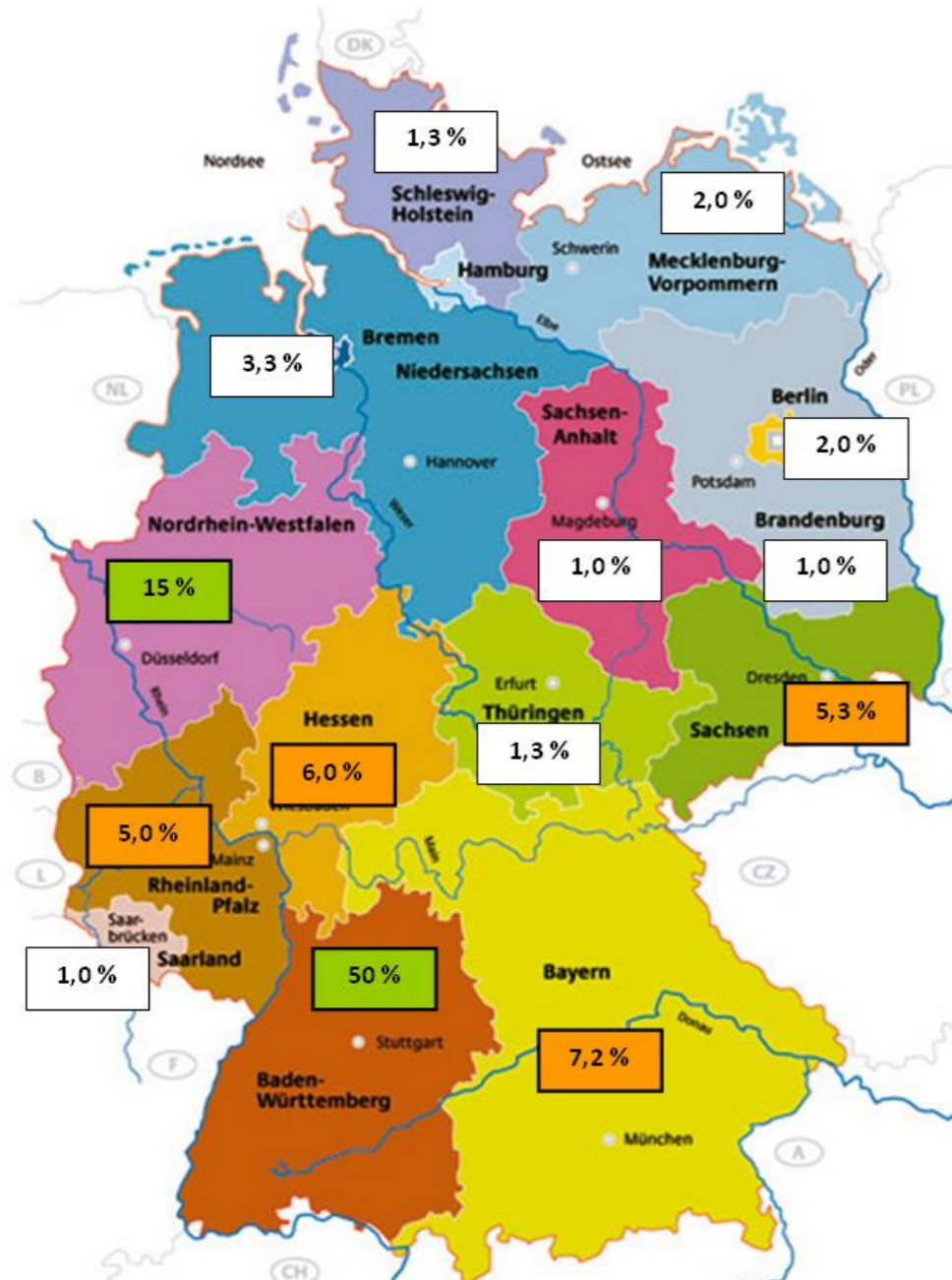


Wertschöpfung

- Wertschöpfungsnetz am Beispiel „Übernachtung“



Herkunft der Gäste



Herkunft der Gäste:

1. Baden-Württemberg: 50%
2. NRW: 15%
3. Bayern: 7,2%
4. Hessen: 6,0%
5. Sachsen: 5,3%
6. Rheinland-Pfalz: 5,0%
7. Niedersachsen: 3,3%
8. Berlin: 2,0%
9. Meck.-Pomm: 2,0%
10. Schleswig-Holstein, Thüringen, Brandenburg, Sachsen-Anhalt, Saarland, Bremen, Hamburg: < 1,5%

Was macht die Zollernalb aus?

- > **Geprägt vom Albtrauf und dem Albvorland**



Landschaft

- > Wacholderheiden auf der Albhochfläche
- > Streuobstwiesen im Albvorland



Grüne Zollernalb

- > **Rund 85 % Wälder, Felder und Wiesen**



Goldener Herbst

- > **Bunte Mischwälder prägen die Zollernalb im Herbst**



Burg Hohenzollern auf dem Zeugenberg

- > **Wahrzeichen der Schwäbischen Alb**
- > **Besuchermagnet Nummer 1**



Wanderwege

- > Premiumwanderwege: Traufgänge und HochAlbPfade
- > Qualitätswanderwege:
 - Albsteig (360 km, 15 Etappen)
 - Donau-Zollernalb-Weg (160 km, 10 Etappen)



Wanderwege

> Touristische Wandertouren:

über 1.000 Kilometer ausgeschilderte Wanderwege

mehr als 100 Rundwege

90 Infotafeln


ca. 3.000 Wegweiser

ca. 800 Standort-Plaketten

über 10.000 Markierungszeichen



	Lochenpass	2,5 km
	Lochenstein *	3,0 km
	Ratshausen	12,0 km
	Schömberg Ⓜ	13,0 km

	Lochenpass	2,5 km
	Wanderparkplatz Lochen	2,6 km
	Lochenstein *	3,0 km

Radtouren



- > Kreisweite Beschilderung nach FGSV-Standard
- > 1 Landesradfernweg: Hohenzollernradweg (in Aussicht: Schwäbische Alb-Radweg)
- > 8 touristische Rundtouren (17-56 km)



Mountainbike-Hochburg

- > Alb-Crossing Schwäbische Alb (370 km, 6 – 7 Etappen)
- > Mercedes-Benz UCI MTB Weltcup
ASSA Abloy Albstadt-Bike-Marathon
- > 3 ausgeschilderte MTB-Strecken in Albstadt
- > Bikepark Albstadt-Tailfingen
- > Lochen-Trail, Balingen-Weilstetten
- > Pumptracks



ÖPNV – Freizeitbusse & -bahnen

- > Zollern-Alb-Bahn
- > Schieferbahn
- > Eyachtalbahn
- > Schlichemwanderbus
- > Nauf-Nab-Trauf-Bus
 - > Mai - Anfang Oktober: Sonn- & Feiertags



Kunst & Kultur

- > Bedeutende Museen:
 - > Atomkeller-Museum Haigerloch
 - > Hohenzollerisches Landesmuseum Hechingen
 - > Römisches Freilichtmuseum, Hch-Stein
 - > Maschenmuseum Albstadt
 - > Museum für Waage & Gewicht Balingen



Geopark Schwäbische Alb

- > Geopark-Infostellen in Albstadt und Dotternhausen
- > Fossilienmuseum mit Klopflplatz
- > Geologischer Lehrpfad auf dem Westerberg
- > GeoWanderweg in Zillhausen
- > Geo-Infopoints, u.a. Zillhausener Wasserfall
- > Schiefererlebnis Dormettingen




Schwimmen

- > Drei Badeseen, Freizeitbad „badkap“
- > Zahlreiche Frei- und Hallenbäder




Wintersport

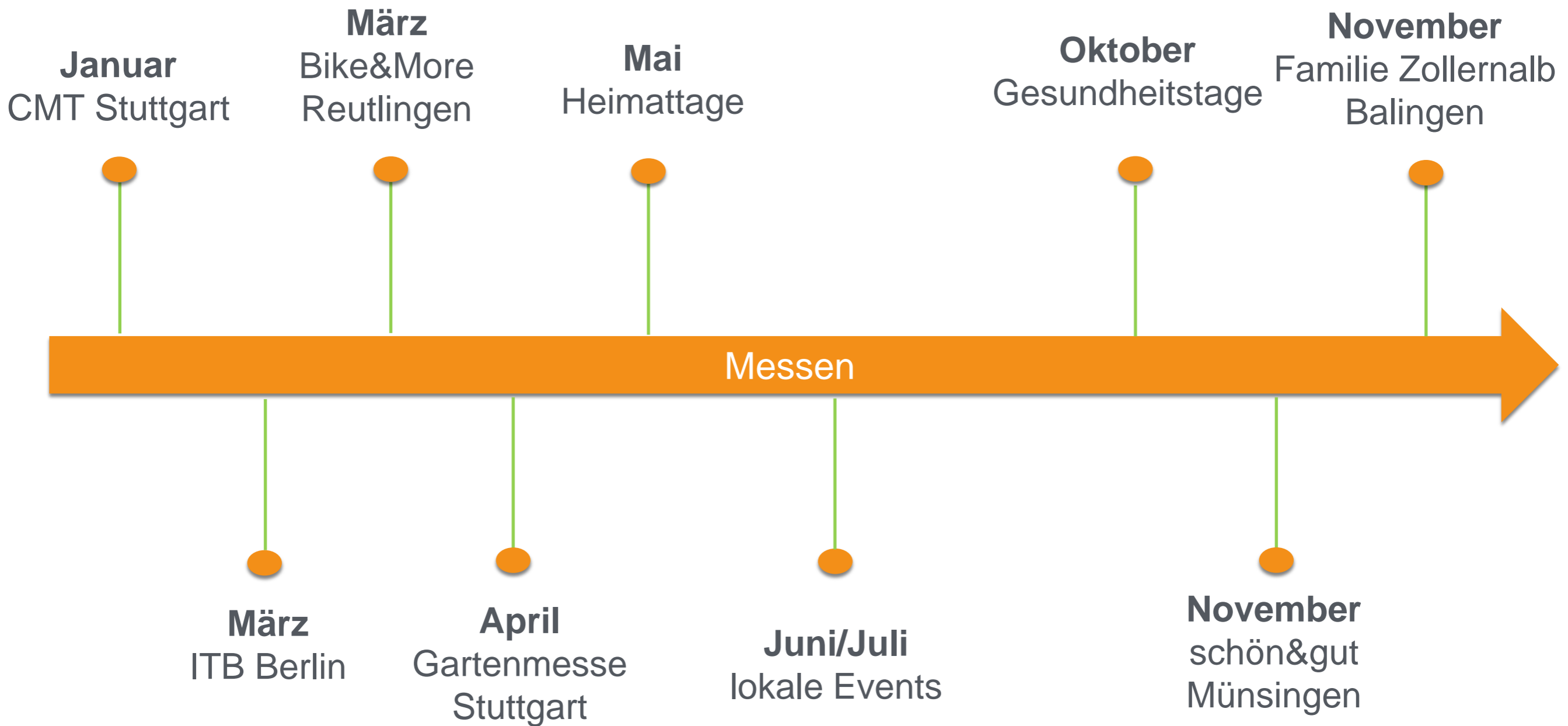
- > Ca. 20 Lifte und 20 Loipen
- > 2 Premium-Winterwanderwege in Albstadt
- > Schneeschuhtouren in Tieringen
- > Eislaufen
- > Schneeschuhwandern



Broschüren



Messejahr

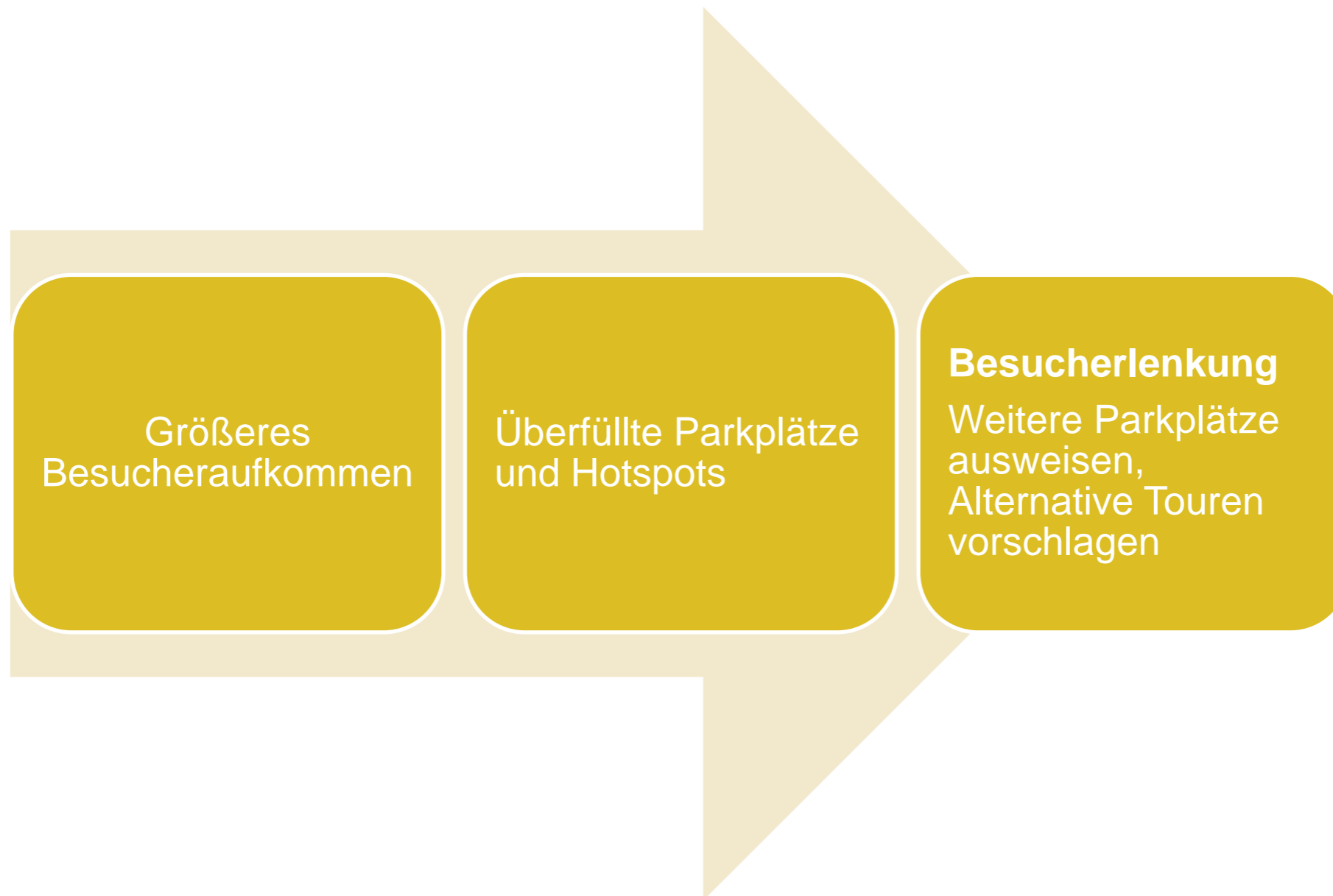


Messen

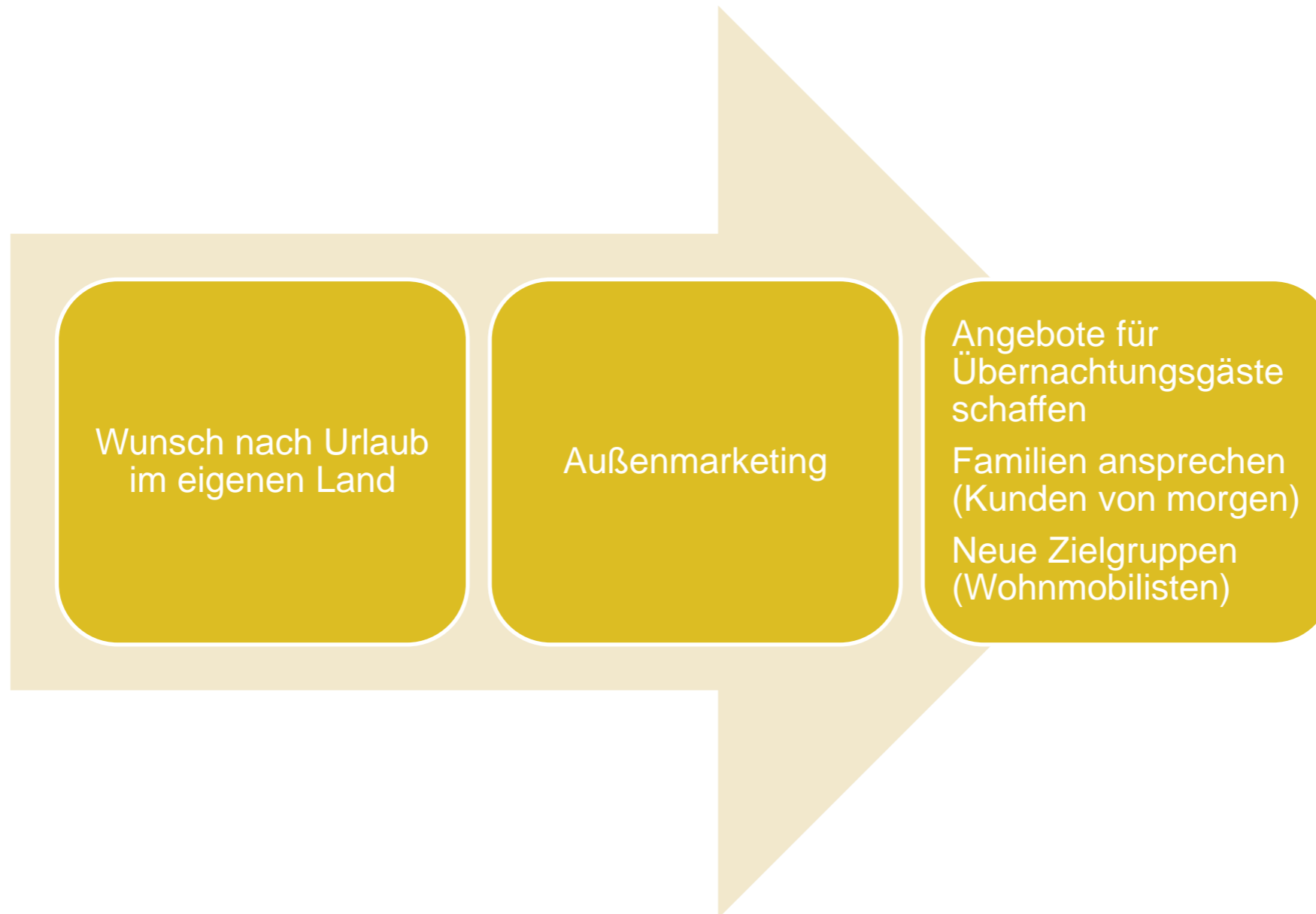


➔ Regelmäßige Unterstützung durch Städte/Gemeinden und touristische Leistungsträger

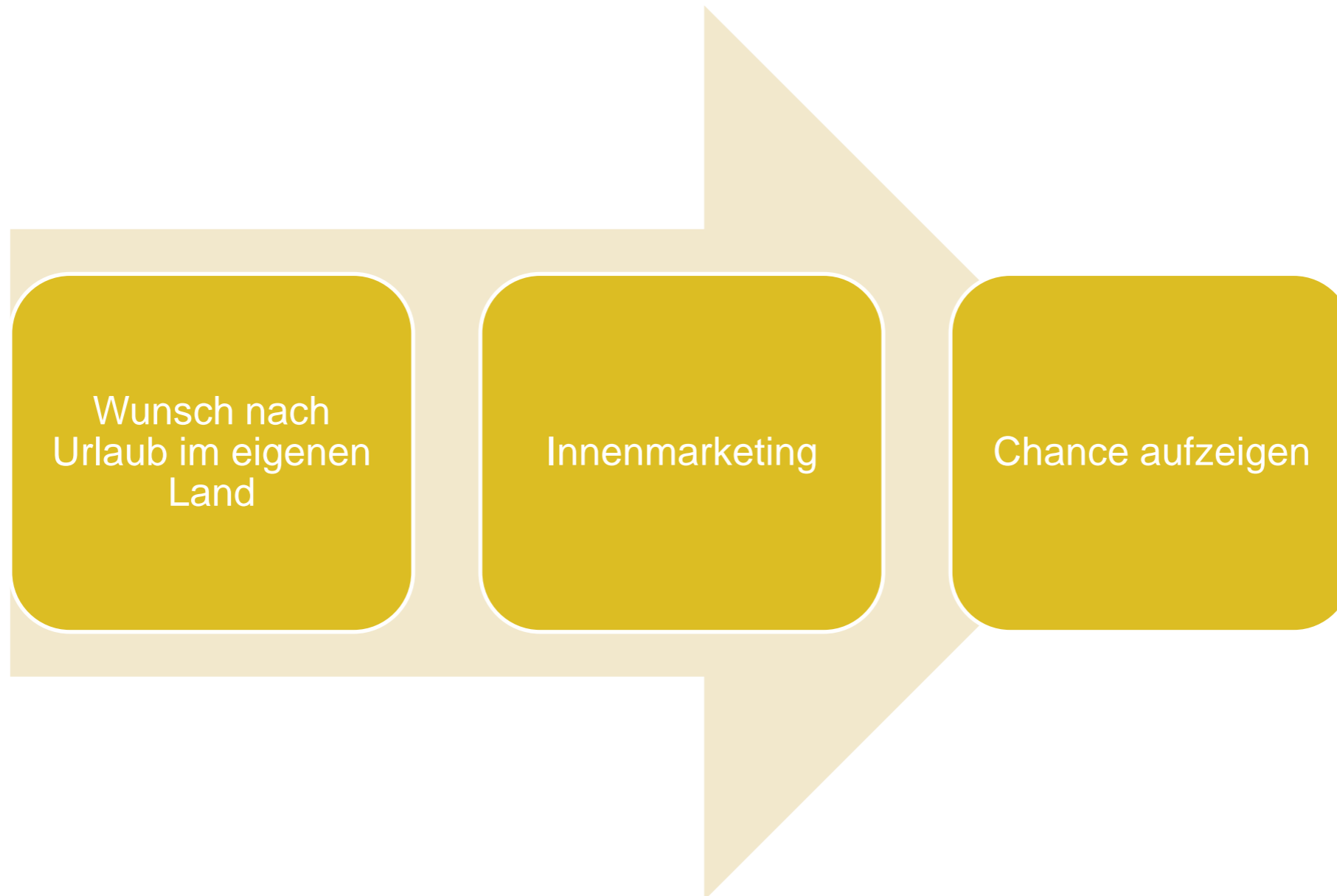
Neue Herausforderungen



Neue Herausforderungen



Neue Herausforderungen



Vielen Dank für Ihre
Aufmerksamkeit

